




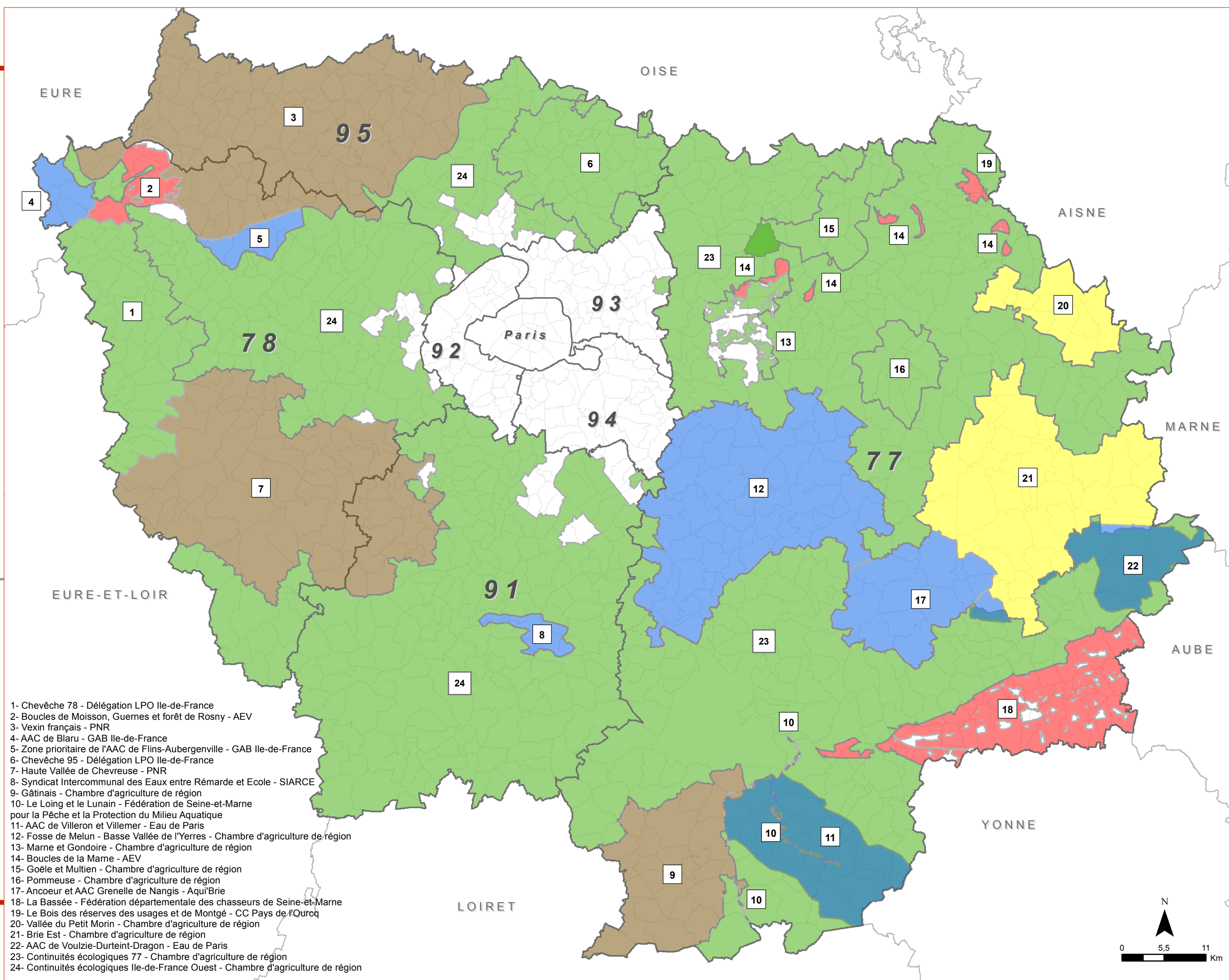


Enjeux

-  Eau
-  Biodiversité
-  Natura 2000
-  Eau et biodiversité
-  Eau et biodiversité et Natura 2000

Limites administratives

-  Département
-  Commune



- 1- Chevêche 78 - Délégation LPO Ile-de-France
- 2- Boucles de Moisson, Guernes et forêt de Rosny - AEV
- 3- Vexin français - PNR
- 4- AAC de Blaru - GAB Ile-de-France
- 5- Zone prioritaire de l'AAC de Flins-Aubergenville - GAB Ile-de-France
- 6- Chevêche 95 - Délégation LPO Ile-de-France
- 7- Haute Vallée de Chevreuse - PNR
- 8- Syndicat Intercommunal des Eaux entre Rémarde et Ecole - SIARCE
- 9- Gâtinais - Chambre d'agriculture de région
- 10- Le Loing et le Lunain - Fédération de Seine-et-Marne pour la Pêche et la Protection du Milieu Aquatique
- 11- AAC de Villeron et Villemer - Eau de Paris
- 12- Fosse de Melun - Basse Vallée de l'Yerres - Chambre d'agriculture de région
- 13- Marne et Gondoire - Chambre d'agriculture de région
- 14- Boucles de la Marne - AEV
- 15- Goële et Multien - Chambre d'agriculture de région
- 16- Pommeuse - Chambre d'agriculture de région
- 17- Ancoeur et AAC Grenelle de Nangis - Aquil'Brie
- 18- La Bassée - Fédération départementale des chasseurs de Seine-et-Marne
- 19- Le Bois des réserves des usages et de Montgé - CC Pays de l'Ourcq
- 20- Vallée du Petit Morin - Chambre d'agriculture de région
- 21- Brie Est - Chambre d'agriculture de région
- 22- AAC de Voulzie-Durteint-Dragon - Eau de Paris
- 23- Continuités écologiques 77 - Chambre d'agriculture de région
- 24- Continuités écologiques Ile-de-France Ouest - Chambre d'agriculture de région